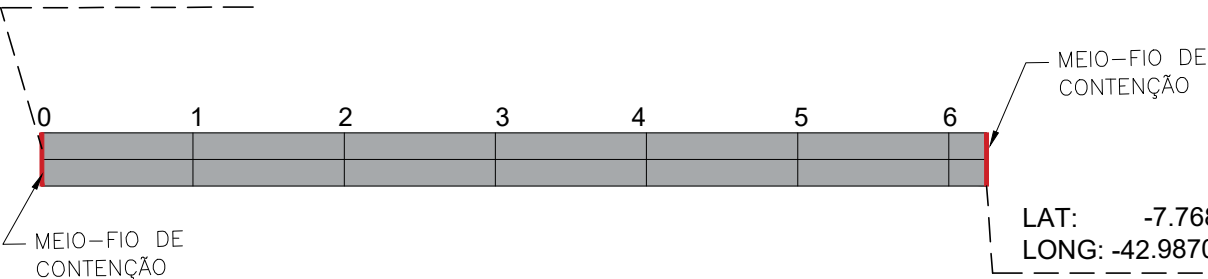


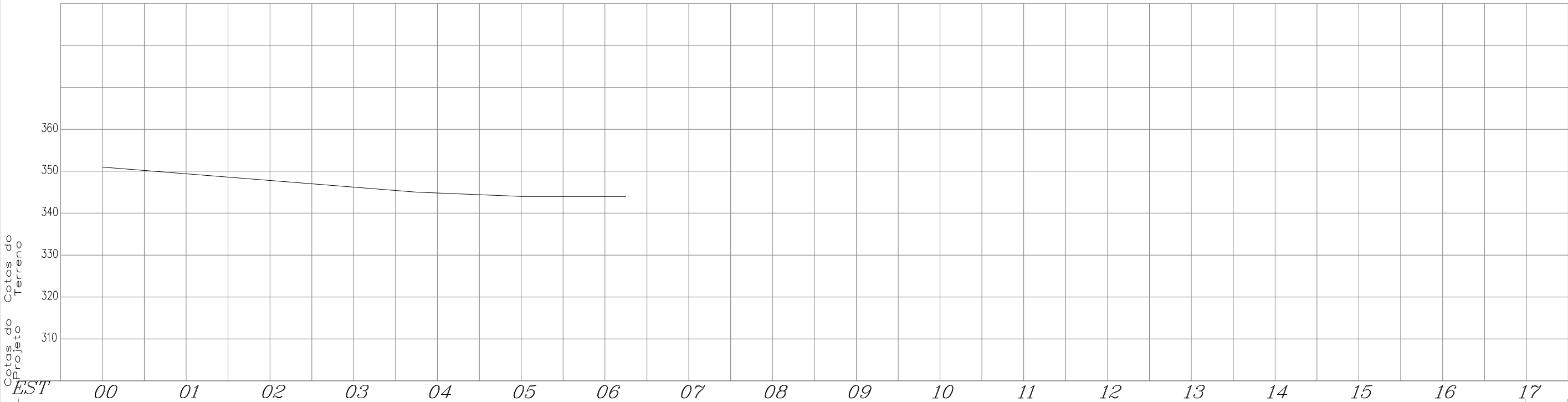
LAT: -7.768293°  
LONG: -42.988230°



LAT: -7.768031°  
LONG: -42.987057°

LEONARDO  
VIANA PEREIRA  
DA SILVA

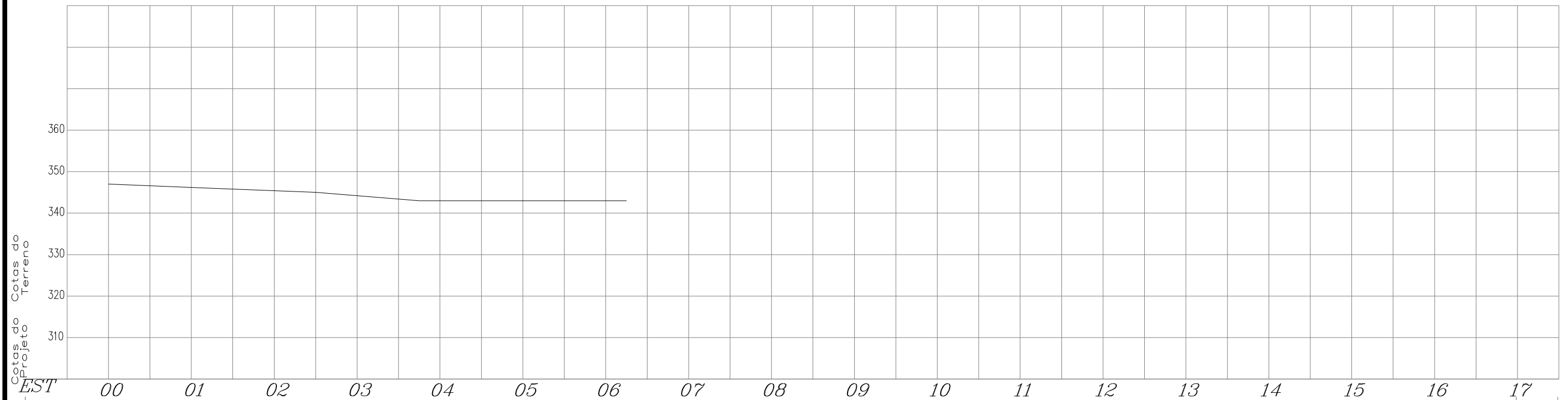
Assinado de forma  
digital por  
LEONARDO VIANA  
PEREIRA DA SILVA



LEGENDA		ESCALA GRAFICA HORIZONTAL E VERTICAL	NOTAS	GOVERNO DO ESTADO DO PIAUÍ			
				OBRA: PAVIMENTAÇÃO EM PARALELEPÍDEDO			
				NOME: RUA 01 – POV. CAMPESTRE			
				TRECHO: Est. 0+0,00 / 6+5,00m			
				MUNICÍPIO/LOCAL: FLORES DO PIAUÍ – PI – ZONA RURAL			
				EXTENSÃO: 125,00 m			
						LARGURA DO PAVIMENTO: 7,00m	
				DATA: 25/05/2026		VISTO:	DESENHO:
							FLS: 01/01



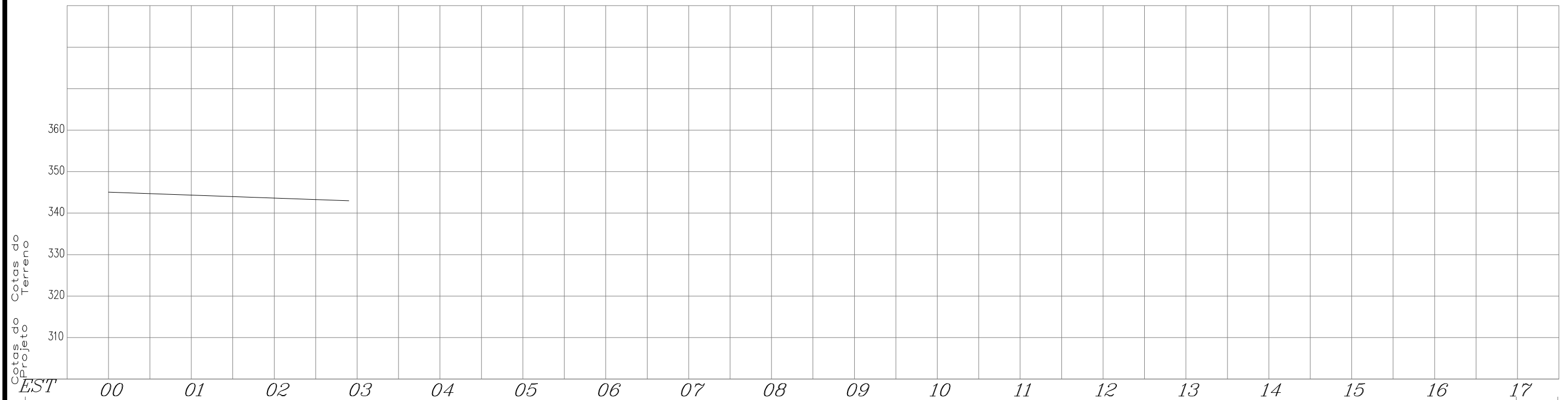
Diagrama de uma faixa de contenção com 7 segmentos numerados de 0 a 6. As extremidades são rotuladas como "MEIO-FIO DE CONTENÇÃO". Coordenadas LAT: -7.76 e LONG: -42.98 são indicadas no canto inferior direito.



LEGENDA		ESCALA GRAFICA HORIZONTAL E VERTICAL	NOTAS	GOVERNO DO ESTADO DO PIAUÍ			
PAV. PARALELEPÍEDO A IMPLANTAR			<p>1.EVENTUAIS INTERFERÊNCIAS ENCONTRADAS DURANTE A EXECUÇÃO DA OBRA DEVERÃO SER IMEDIATAMENTE COMUNICADAS À PROJETISTA</p> <p>2.TODAS AS MEDIDAS EM METROS</p>	<p>OBRA: PAVIMENTAÇÃO EM PARALELEPÍEDO</p>			
PAV. ASFÁLTICO EXISTENTE				<p>NOME: RUA 02 – POV. CAMPESTRE</p>			
PAV. PARALELEPÍEDO EXISTENTE				<p>TRECHO: Est. 0+0,00 / 6+5,00m</p>			
CANALETA Á IMPLANTAR				<p>MUNICÍPIO/LOCAL: FLORES DO PIAUÍ – PI – ZONA RURAL</p>			
SARJETÃO Á IMPLANTAR				<p>EXTENSÃO: 125,00 m</p>			
				<p>LARGURA DO PAVIMENTO: 7,00m</p>			
				<p>DATA: 25/05/2026</p>	<p>VISTO:</p>	<p>DESENHO:</p>	<p>FLS: 01/01</p>



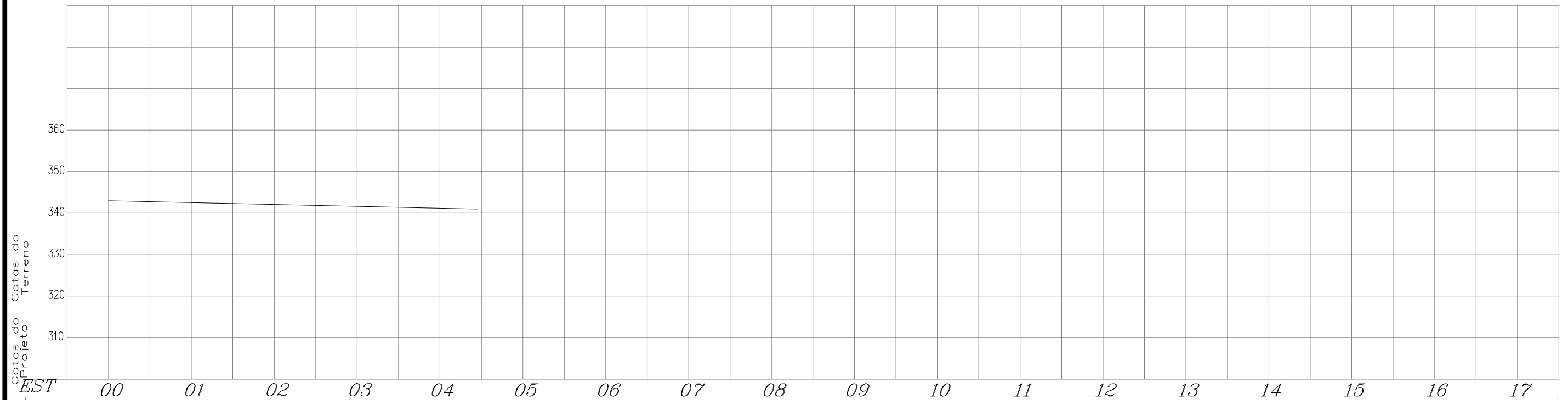
Diagrama de uma faixa de contenção com pontos 0, 1 e 2. A faixa é representada por um retângulo dividido em três partes. Os pontos 0, 1 e 2 estão marcados no topo. Linhas tracejadas indicam a extensão da faixa. Textos apontando para as extremidades dizem "MEIO-FIO DE CONTENÇÃO". Coordenadas geográficas são fornecidas: LAT: -7.767198° e LONG: -42.986688°.



LEGENDA		ESCALA GRAFICA HORIZONTAL E VERTICAL	NOTAS	GOVERNO DO ESTADO DO PIAUÍ			
PAV. PARALELEPÍPEDO A IMPLANTAR			<p>1.EVENTUAIS INTERFERÊNCIAS ENCONTRADAS DURANTE A EXECUÇÃO DA OBRA DEVERÃO SER IMEDIATAMENTE COMUNICADAS À PROJETISTA</p> <p>2.TODAS AS MEDIDAS EM METROS</p>	<p>OBRA: PAVIMENTAÇÃO EM PARALELEPÍPEDO</p>			
PAV. ASFÁLTICO EXISTENTE				<p>NOME: RUA 04 - POV. CAMPESTRE</p>			
PAV. PARALELEPÍPEDO EXISTENTE				<p>TRECHO: Est. 0+0,00 / 2+18,00m</p>			
CANALETA Á IMPLANTAR				<p>MUNICÍPIO/LOCAL: FLORES DO PIAUÍ - PI - ZONA RURAL</p>			
SARJETÃO Á IMPLANTAR				<p>EXTENSÃO: 58,00 m</p>			
				<p>LARGURA DO PAVIMENTO: 7,00m</p>			
				DATA:	VISTO:	DESENHO:	FLS:
				28/05/2026			01/01



Diagrama de uma linha de transmissão com 5 segmentos numerados de 0 a 4. O segmento 0 é o primeiro segmento à esquerda, e o segmento 4 é o último segmento à direita. O diagrama mostra os pontos de conexão entre os segmentos, com o ponto de conexão entre o segmento 0 e o segmento 1 rotulado como "MEIO-FIO DE CONTENÇÃO". O ponto de conexão entre o segmento 4 e o segmento 5 (não mostrado) também é rotulado como "MEIO-FIO DE CONTENÇÃO". As coordenadas geográficas são dadas como LAT: -7.767701° e LONG: -42.986526°.



LEGENDA		ESCALA GRAFICA HORIZONTAL E VERTICAL	NOTAS	GOVERNO DO ESTADO DO PIAUÍ			
PAV. PARALELEPÍEDO A IMPLANTAR		SENTIDO DAS ÁGUAS	1.EVENTUAIS INTERFERÊNCIAS ENCONTRADAS DURANTE A EXECUÇÃO DA OBRA DEVERÃO SER IMEDIATAMENTE COMUNICADAS À PROJETISTA  2.TODAS AS MEDIDAS EM METROS	OBRA: PAVIMENTAÇÃO EM PARALELEPÍEDO			
PAV. ASFÁLTICO EXISTENTE		POSTE		NOME: RUA 04 – POV. CAMPESTRE			
PAV. PARALELEPÍEDO EXISTENTE		RN		TRECHO: Est. 0+0,00 / 4+9,00m			
CANALETA A IMPLANTAR		CABEÇA DE RUA		MUNICÍPIO/LOCAL: FLORES DO PIAUÍ – PI – ZONA RURAL			
SARJETÃO A IMPLANTAR		PLACA DE IDENTIFICAÇÃO DE RUAS		EXTENSÃO: 89,00 m			
				LARGURA DO PAVIMENTO: 7,00m			
				DATA: 28/05/2026	VISTO:	DESENHO:	FLS: 01/01